



# Wasser in Aachen

Perspektiven der Aachener  
Stadtentwicklung

Bäche-Abend  
16.03.2023

© HJPplanner

[www.aachen.de](http://www.aachen.de)

stadt aachen  




# Wasser sichtbar machen

Wasser heute



© Stadt Aachen

# Wasser sichtbar machen

## Pionier Lindenplatz

- Offenes Gerinne  
Johannisbach (1999)
- Beliebt bei Groß und  
Klein
- Vielfältige Nutzung:  
Spiel, Aufenthalt,  
Entspannung, Genuss
- Aktuell Neugestaltung  
Spielfläche, Bachlauf



# Wasser sichtbar machen

## Perspektiven und Planungsziele

- Potentiale des Wassers in Planungsprozessen nutzen
- Klimaangepasste Stadträume mit Qualität gestalten
- Kombination von mehr Grün und offenem Wasser möglich machen
- Erlebbarkeit warmes und kaltes Wasser im öffentlichen Raum
- Lebendige und vielfältige Quartiere
- Aachener Wasser-Geschichte lesbar machen
- Dialog mit Bürger\*innen



# Wasser sichtbar und erlebbar

## Kontext Innenstadt

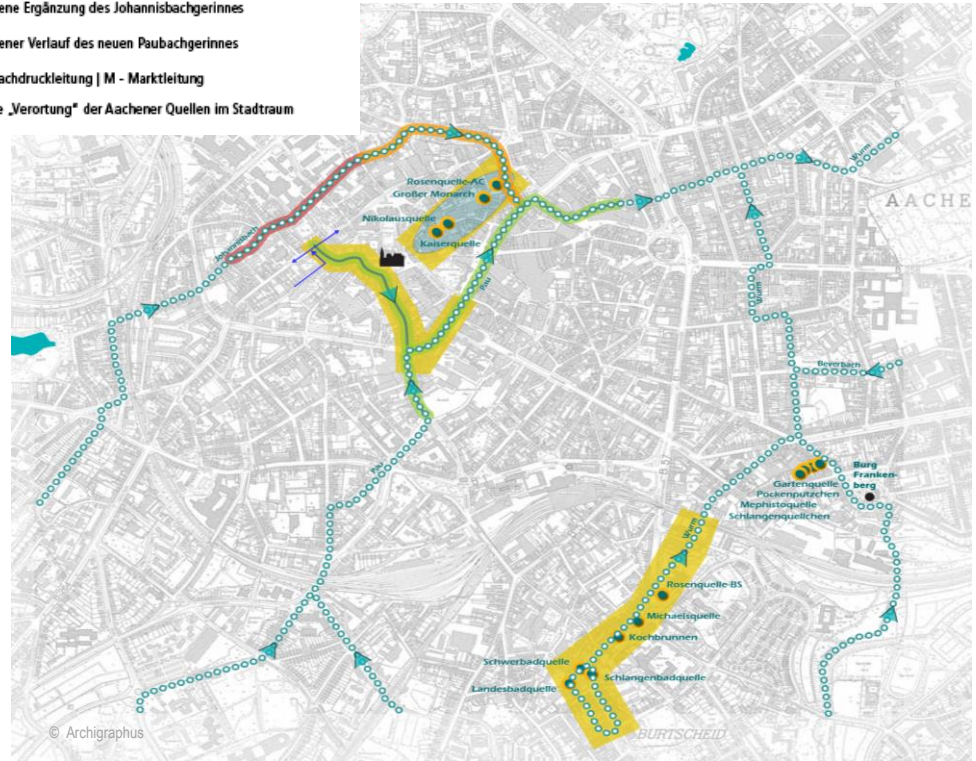
### Leitkonzept

Fließendes Wasser in Aachen

### Wir arbeiten an:

- Burtscheid
  - Kapellenplatz
  - Markt
  - Kurgarten
- Innenstadt
  - Büchel
  - Klappergasse bis Kapuzinergraben

- Kanalisierter Bachverlauf
- Angehobenes Johannisbachgerinne (bereits vorhanden)
- Empfohlene Ergänzung des Johannisbachgerinnes
- Empfohlener Verlauf des neuen Paubachgerinnes
- P - Paubachdruckleitung | M - Marktleitung
- Mögliche „Verortung“ der Aachener Quellen im Stadtraum



# Wasser sichtbar und erlebbar

## Kontext Innenstadt

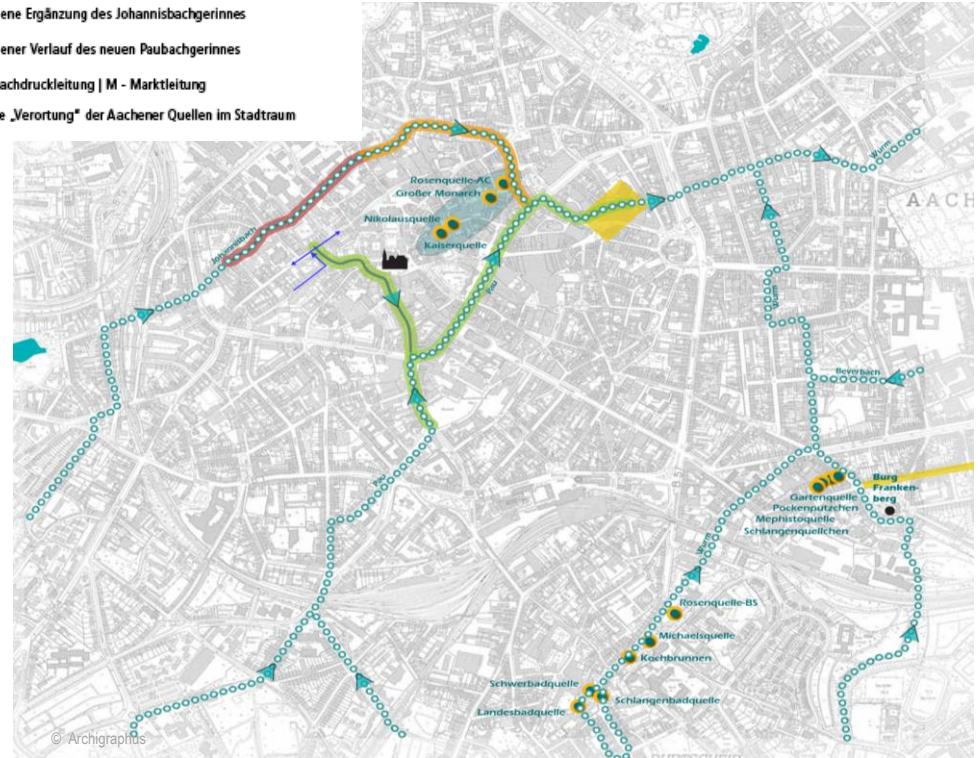
### Wir ergreifen Möglichkeiten:

- Östliche Innenstadt
  - Willy-Brandt-Platz
  - Synagogenplatz

### Wir nutzen Gelegenheiten:

- Baumaßnahme
  - Fahrradstraße, Bismarckstraße

- Kanalisierter Bachverlauf
- Angehobenes Johannisbachgerinne (bereits vorhanden)
- Empfohlene Ergänzung des Johannisbachgerinnes
- Empfohlener Verlauf des neuen Paubachgerinnes
- P - Paubachdruckleitung | M - Marktleitung
- Mögliche „Verortung“ der Aachener Quellen im Stadtraum



# Wasser sichtbar machen

## Kontext Kurstandort Burtscheid



DENKMALGESCHÜTZTER BESTAND



Kneippbecken in Kastl, Kümmersbrück und Weigendorf © LAG



Goldbach, Halbergmoos bei München, Gaissmaier Garten



AUFTAKTE



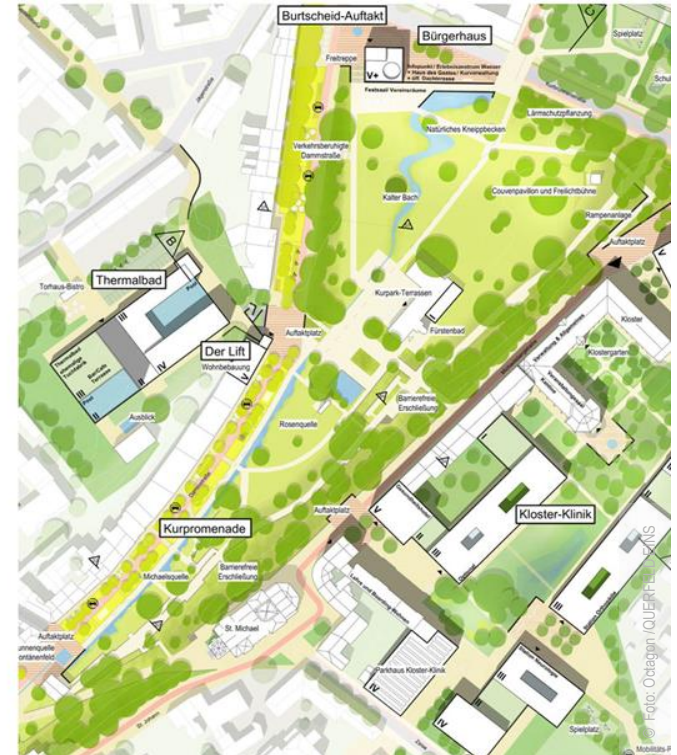
GRÜNE MITTE



WEGENETZ



WASSER





# Wasser sichtbar und erlebbar

## Kontext Kurstandort Burtscheid



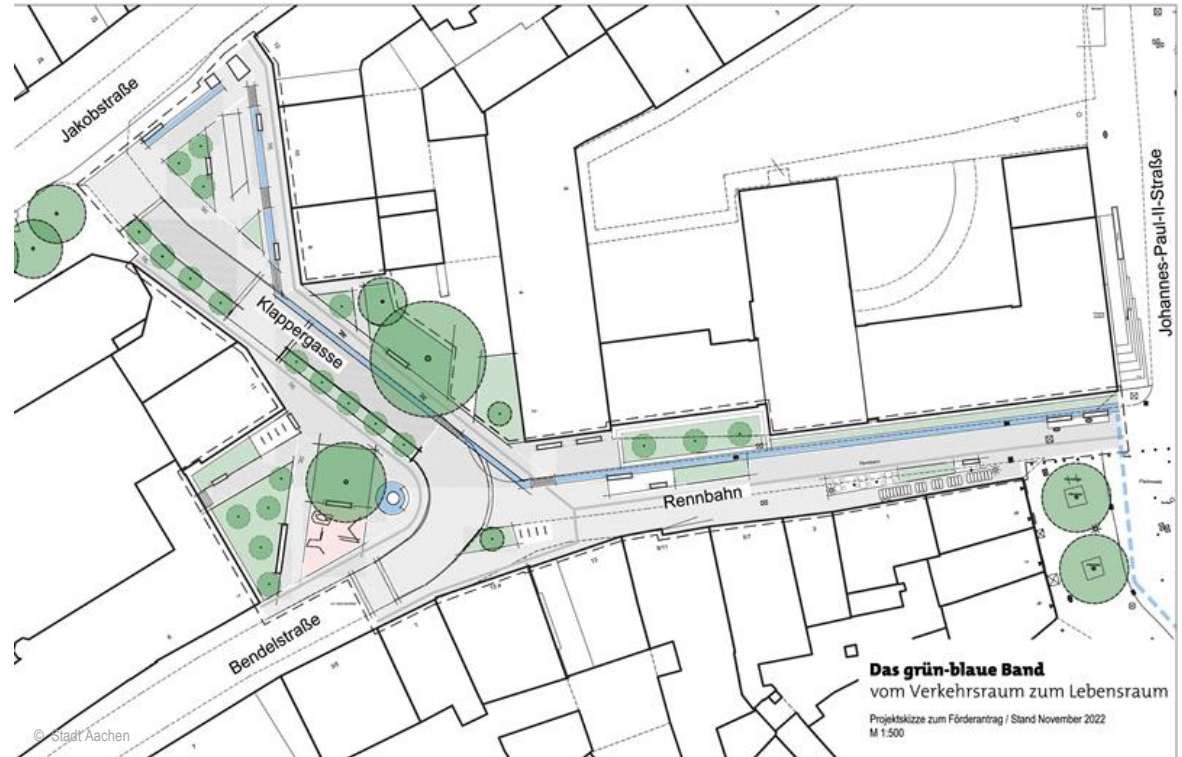


# Wasser sichtbar machen

## Klappergasse / Rennbahn - Entwurfsidee

### Lebenswerter Stadtraum

- offener Paubach
- mehr Bäume und Grün
- neue Sitz-Plätze
- neuer Spielbereich



# Wasser sichtbar machen

## Klappergasse / Rennbahn





# Wasser sichtbar machen

Eindrücke Bürger\*innenbeteiligung 4.3.2023



# Wasser sichtbar machen

## Von Klappergasse bis Theaterplatz

- Klappergasse
- Rennbahn
- Fischmarkt
- Schmiedstraße
- Kleinmarschierstraße
- Kapuzinergraben
- Theaterplatz





# Wasser sichtbar machen

## Kleinmarschierstraße





# Zukunft braucht

Zuversicht

**Frauke Burgdorff**  
Stadtbaurätin Stadt Aachen